Правила землепользования и застройки Гуменского сельского поселения Краснослободского муниципального района Республики Мордовия

Карта градостроительного зонирования

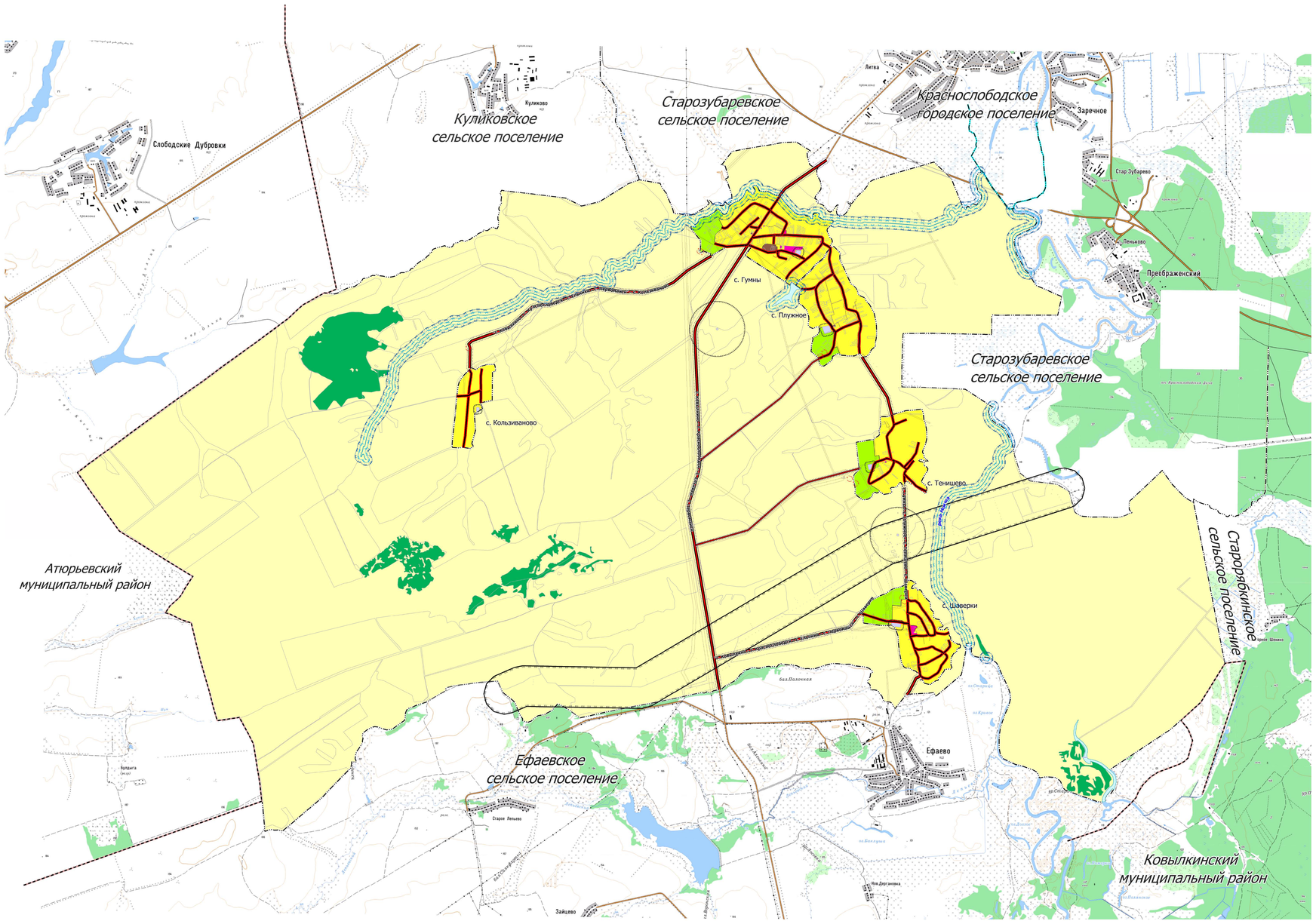

Условные обозначения
существ.

Границы единиц административно-территориального деления Российской Федерации	
	Граница муниципального района
	Граница городского округа
	Граница сельского поселения
	Граница населенных пунктов
Поверхностные водные объекты	
	Водоток (река, ручей, канал)
Территории, для которых градостроительные регламенты не устанавливаются	
	Водоем(Озеро, пруд, обводненный карьер, водохранилище)
	Земли лесного фонда
	Зоны сельскохозяйственного использования
Функциональные зоны	
ж	Жилая зона
оп	Общественно-деловая зона
сх1	Производственная зона сельскохозяйственных предприятий
пит	Производственная зона, зона инженерной и транспортной инфраструктур
сн	Зона специального назначения
Объекты транспортной инфраструктуры	
Автомобильные дороги	
	Автомобильные дороги регионального значения
	Автомобильные дороги местного значения
Улично-дорожная сеть сельскоего населенного пункта	
	Улица в жилой застройке
Зоны с особыми условиями использования территорий	
Прибрежные защитные полосы	
	Прибрежные защитные полосы
Водоохранные зоны	
	Водоохранная зона
Охранная зона инженерных коммуникаций	
	Охранная зона объектов электросетевого хозяйства (вдоль линий электропередачи, вокруг подстанций)
	Охранная зона газопроводов и систем газоснабжения
Санитарный разрыв инженерных коммуникаций	
	Санитарный разрыв магистральных трубопроводов углеводородного сырья
Зоны санитарной охраны источников водоснабжения	
	Первый пояс зоны санитарной охраны источника водоснабжения
Иные зоны с особыми условиями использования територии	
	Придорожная полоса
	Санитарно-защитная зона
	Границы земельных участков прошедших процедуру кадастрового учета

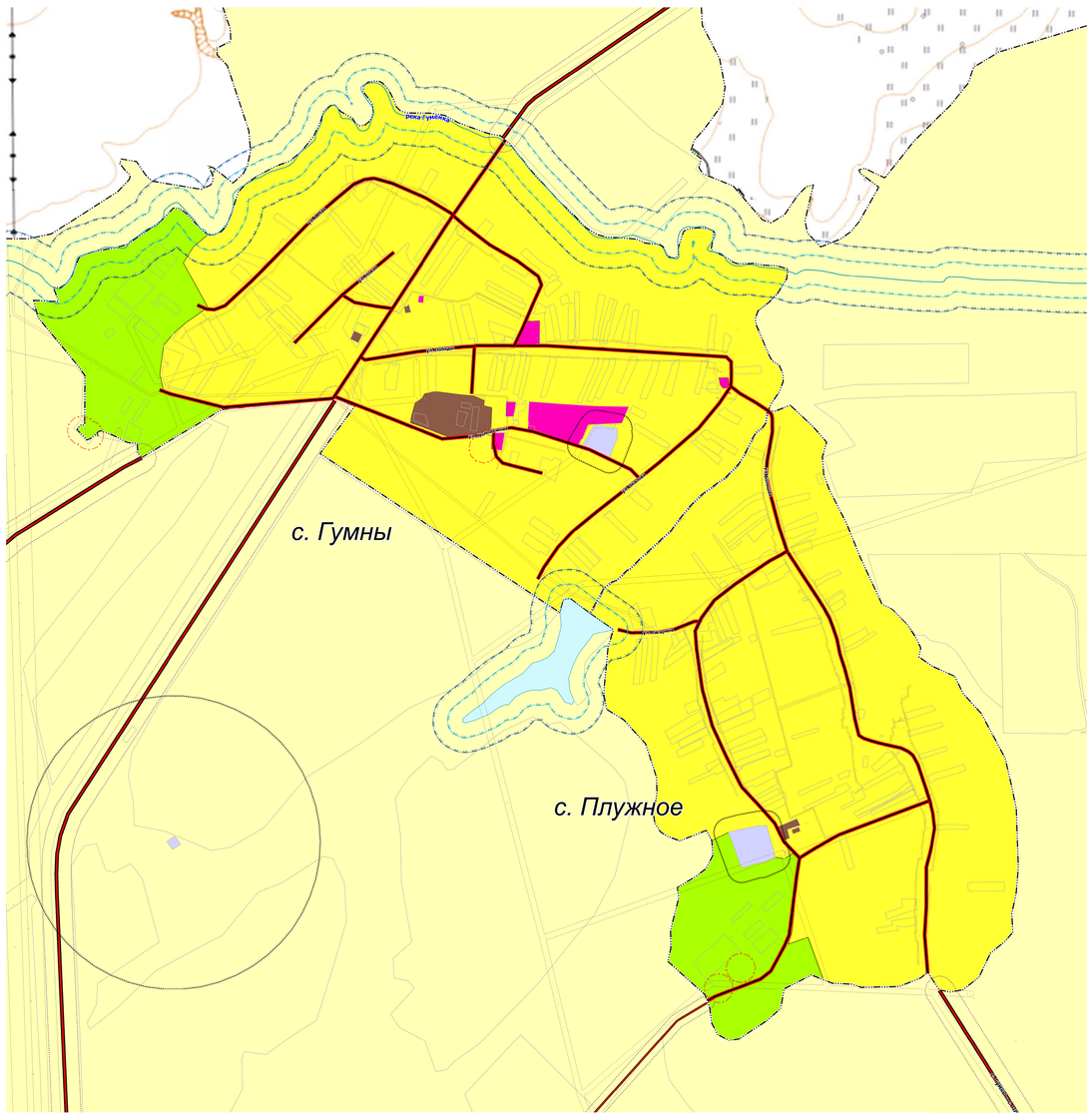

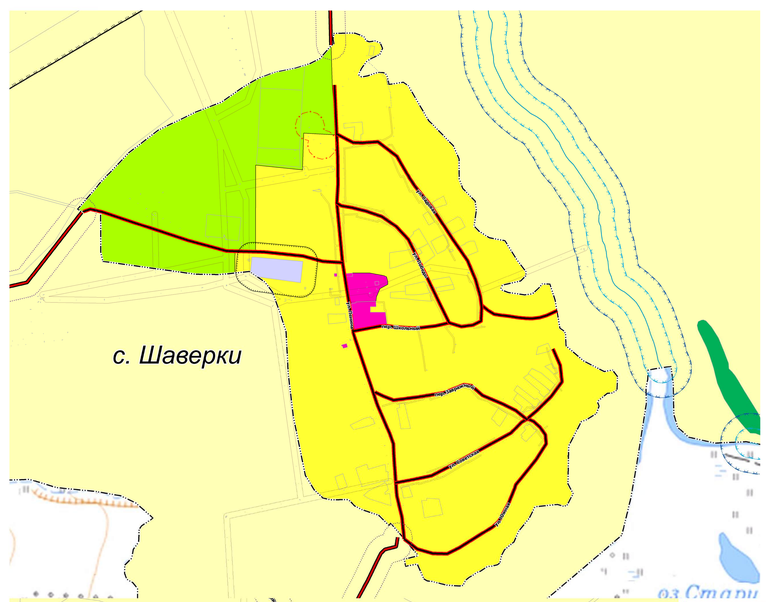

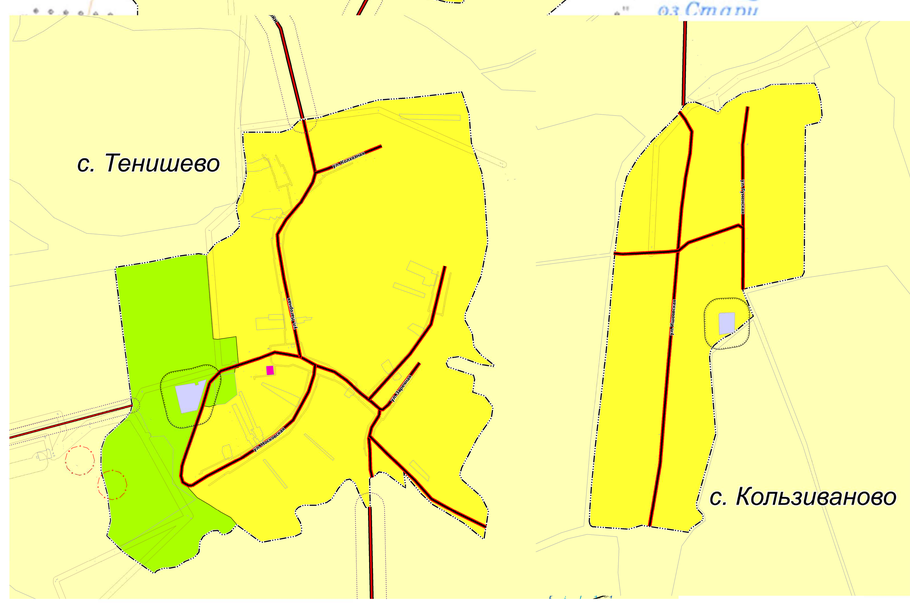

Акционерное общество
«Республиканский центр пространственных данных «Кадастр»

https://кадастр13.рф

Ген. директор	Цветков А.С.		Правила землепользования и застройки Гуменского сельского поселения Краснослободского муниципального района Республики Мордовия	Лист	Листов
ГИП				1	1
Н.контроль					
			Карта градостроительного зонирования	Масштаб	
				1:5 000 1:20 000	